

# 1. Accueil

## 1.1 Eco-Score de la flotte ce mois-ci (en option)



Score d'écoconduite de l'ensemble des véhicules d'une flotte.

Ce score apparaît si votre flotte dispose de l'option écoconduite et que celle-ci a été sélectionnée dans les paramètres généraux : Réglages / Paramètres Généraux / Page d'accueil : afficher l'éco-score de la flotte sur la page d'accueil > oui

Voir rapport d'écoconduite : [3.4 Rapports d'écoconduite](#)

## 1.2 Votre flotte

Il est possible de filtrer les véhicules en tapant le nom, marques, ID,... du véhicule dans la case **Filtrer les véhicules**. Il est également possible de sélectionner un groupe, créé au préalable (voir [4.3 Gérer les véhicules](#)).

### 1.2.1 Véhicules en déplacement

Liste des véhicules actuellement en déplacement. Ce tableau peut contenir :

#### 1.2.1.1 Véhicules

Liste l'ensemble des véhicules de la flotte en mouvement actuellement : modèle, plaque, ID du véhicule

#### 1.2.1.2 Etat

Affiche les données des véhicules en déplacement telles que :

- la **durée** depuis laquelle le véhicule roule ;
- le **kilométrage total estimé du véhicule** (donné par satellite, ce qui explique la différence avec le kilométrage compteur, sauf si le véhicule est équipé de canbus) ;
- le **niveau de la batterie de l'unité** (en fonction du type de véhicule ex : remorque) ;
- **beacons** (identifiant d'un outil présent dans le véhicule) ;
- la **température** (température actuelle des sondes placées dans le véhicule) ;
- son statut **stationnaire** ;
- l'identification du chauffeur si variable ;
- le niveau de carburant (option) ;

- les tours/minute (option) ;
- PTO – Power Take Off.





### 1.2.1.3 Vitesse

Vitesse du véhicule en temps réel, calculée par GPS.

### 1.2.1.4 Localisation

Affiche la localisation du véhicule en temps réel. Si le véhicule se situe dans une zone géographique préenregistrée, son nom apparaîtra. (en cliquant dessus, il est possible de la modifier). Dans le cas contraire, une icône en forme de punaise sera présente à la fin de l'adresse. En cliquant sur la punaise, il est possible de créer une zone géographique centrée sur la position actuelle (voir [4.6. Gérer les zones géographiques](#)).

### 1.2.1.5 Actions

-  **Rapport quotidien** : ensemble des trajets effectués par le véhicule au cours de la dernière journée où le véhicule a roulé (voir [3.2.1 Rapport quotidien par véhicule](#)) ;
-  **Rapport mensuel** : ensemble des trajets effectués par le véhicule au cours du mois en cours (voir [3.2.2 Rapport de synthèse par véhicule](#)) ;
-  **Trajets du jour** : ensemble des trajets visibles sur une carte ;
-  **Suivi du véhicule** : suivi du véhicule en temps réel sur la carte.

## 1.2.2 Véhicules à l'arrêt

Liste des véhicules actuellement à l'arrêt.

Ce tableau reprend les mêmes options que les véhicules en déplacements (voir [1.2.1 Véhicules en déplacement](#)).

## 1.2.3 Véhicules hors couverture

Liste des véhicules actuellement hors réseau ou hors couverture satellite. Si un véhicule reste anormalement longtemps hors couverture, merci de le signaler à [support@bizztrack.eu](mailto:support@bizztrack.eu).

---

Revision #16

Created 2026-03-16 15:59:36 UTC by Benoit Chleide

Updated 2026-03-20 10:55:04 UTC by Benoit Chleide