

1. Início

1.1 Écoscore da frota este mês (opcional)



Pontuação de eco-condução de todos os veículos da frota.

Esta pontuação é apresentada se a sua frota tiver a opção de eco-condução e se esta tiver sido ativada nas definições gerais:

Definições / Definições gerais / Página inicial: mostrar o eco-score da frota na página inicial > sim

Ver relatório de eco-condução: [3.4 Relatórios de eco-condução](#)

1.2 A sua frota

É possível filtrar os veículos introduzindo o nome, marca, ID, etc. do veículo no campo **Filtrar veículos**. Também é possível selecionar um grupo previamente criado (ver [4.3 Gerir veículos](#)).

1.2.1 Veículos em movimento

Lista dos veículos atualmente em movimento. Esta tabela pode incluir:

1.2.1.1 Veículos

Lista de todos os veículos da frota atualmente em movimento:

- modelo
- matrícula
- ID do veículo

1.2.1.2 Estado

Apresenta os dados dos veículos em movimento, tais como:

- a **duração** desde que o veículo está em movimento
- a **quilometragem total estimada do veículo** (calculada por satélite, o que explica diferenças em relação ao odómetro, exceto se o veículo estiver equipado com CAN bus)
- o **nível da bateria da unidade** (dependendo do tipo de veículo, por exemplo: reboque)

- **beacons** (identificação de um equipamento presente no veículo)
- a **temperatura** (temperatura atual dos sensores instalados no veículo)
- o estado **estacionário**
- a identificação do condutor, se variável
- o nível de combustível (opcional)
- rotações por minuto (RPM) (opcional)
- PTO – Power Take-Off





1.2.1.3 Velocidade

Velocidade do veículo em tempo real, calculada por GPS.

1.2.1.4 Localização

Apresenta a localização do veículo em tempo real. Se o veículo se encontrar numa zona geográfica previamente definida, o nome dessa zona será apresentado (ao clicar, é possível modificá-la). Caso contrário, será exibido um ícone em forma de marcador no final do endereço. Ao clicar nesse marcador, é possível criar uma zona geográfica centrada na posição atual (ver [4.6 Gerir zonas geográficas](#)).

1.2.1.5 Ações

-  **Relatório diário**: conjunto das viagens realizadas pelo veículo no último dia em que esteve em movimento (ver [3.2.1 Relatório diário por veículo](#))
-  **Relatório mensal**: conjunto das viagens realizadas pelo veículo no mês em curso (ver [3.2.2 Relatório de síntese por veículo](#))
-  **Ver trajetos do dia**: conjunto das viagens visíveis num mapa
-  **Seguir veículo**: seguimento do veículo em tempo real no mapa

1.2.2 Veículos parados

Lista dos veículos atualmente parados.

Esta tabela inclui as mesmas opções que os veículos em movimento (ver [1.2.1 Veículos em movimento](#)).

1.2.3 Veículos fora de cobertura

Lista dos veículos atualmente fora de rede ou fora de cobertura satélite. Se um veículo permanecer anormalmente muito tempo fora de cobertura, por favor informe support@bizztrack.eu