

1. Home

1.1 ÖkoScore der Flotte in diesem Monat (optional)



Eco-Driving-Score aller Fahrzeuge der Flotte.

Dieser Score wird angezeigt, wenn Ihre Flotte über die Eco-Driving-Option verfügt und diese in den allgemeinen Einstellungen aktiviert wurde:

Einstellungen / Allgemeine Einstellungen / Startseite: Eco-Score der Flotte auf der Startseite anzeigen > Ja

Siehe Eco-Driving-Bericht: [3.4 ÖkoFahrberichte](#)

1.2 Ihre Flotte

Fahrzeuge können gefiltert werden, indem der Name, die Marke, die ID usw. des Fahrzeugs in das Feld **Fahrzeuge filtern** eingegeben wird. Es ist ebenfalls möglich, eine zuvor erstellte Gruppe auszuwählen (siehe [4.3 Fahrzeuge verwalten](#)).

1.2.1 Fahrende Fahrzeuge

Liste der Fahrzeuge, die sich derzeit in Bewegung befinden. Diese Tabelle kann enthalten:

1.2.1.1 Fahrzeuge

Liste aller Fahrzeuge der Flotte, die sich aktuell bewegen, mit:

- Modell
- Kennzeichen
- Fahrzeug-ID

1.2.1.2 Status

Zeigt Daten der sich bewegenden Fahrzeuge an, wie:

- die Dauer, seit der das Fahrzeug fährt
- die geschätzte Gesamtfahrleistung des Fahrzeugs (satellitenbasiert, was Abweichungen zum Kilometerzähler erklärt, sofern das Fahrzeug nicht mit CAN-Bus ausgestattet ist)
- der Batteriestand der Einheit (abhängig vom Fahrzeugtyp, z. B. Anhänger)
- Beacons (Identifikation eines im Fahrzeug vorhandenen Geräts)
- Temperatur (aktuelle Temperatur der im Fahrzeug installierten Sensoren)
- stationärer Status
- Fahreridentifikation, falls variabel
- Kraftstoffstand (optional)
- Drehzahl (RPM) (optional)
- PTO – Power Take-Off





1.2.1.3 Geschwindigkeit

Echtzeitgeschwindigkeit des Fahrzeugs, berechnet per GPS.

1.2.1.4 Standort

Zeigt den aktuellen Standort des Fahrzeugs in Echtzeit an. Befindet sich das Fahrzeug in einer zuvor definierten geografischen Zone, wird deren Name angezeigt. Durch Anklicken kann diese bearbeitet werden. Andernfalls erscheint ein Stecknadel-Symbol am Ende der Adresse. Durch Anklicken kann eine geografische Zone basierend auf der aktuellen Position erstellt werden (siehe [4.6 Geografische Zonen verwalten](#)).

1.2.1.5 Maßnahmen

-  **Tagesbericht:** alle Fahrten des Fahrzeugs am letzten Tag, an dem es gefahren ist (siehe [3.2.1 Tagesbericht pro Fahrzeug](#))
-  **Monatsbericht:** alle Fahrten des Fahrzeugs im aktuellen Monat (siehe [3.2.2 Zusammenfassender Bericht pro Fahrzeug](#))
-  **Sehen Sie sich die heutigen Ausflüge an:** alle Fahrten auf einer Karte dargestellt
-  **Fahrzeug verfolgen:** Echtzeitverfolgung des Fahrzeugs auf der Karte

1.2.2 Gestoppte Fahrzeuge

Liste der Fahrzeuge, die sich derzeit im Stillstand befinden.

Diese Tabelle enthält dieselben Optionen wie Fahrzeuge in Bewegung (siehe [1.2.1 Fahrende Fahrzeuge](#)).

1.2.3 Fahrzeuge außerhalb der Abdeckung

Liste der Fahrzeuge, die sich derzeit außerhalb des Netzwerks oder der Satellitenabdeckung befinden. Wenn ein Fahrzeug ungewöhnlich lange außerhalb der Abdeckung bleibt, melden Sie dies bitte an support@bizztrack.eu

Revision #2

Created 2026-03-20 10:49:32 UTC by Benoit Chleide

Updated 2026-03-20 13:57:36 UTC by Benoit Chleide